






Randonnée

Calendrier 2011

octobre - novembre



Le lieu de rendez-vous à ST GENIS LAVAL est fixé sur le PARKING de l'ASCH, BAT 5 I
Soyez aimable d'informer la personne qui propose le circuit (06 71 20 53 62), si vous vous rendez directement sur le lieu de départ de la marche (En cas d'annulation, celle-ci pourra vous éviter une attente inutile)

Date	heure départ ASCH	Rendez-vous heure-parking-lieu	circuit distance-temps-dénivelé	localité proche
<u>samedi 1 octobre</u>	13h	14h Parking église Planfoy	Le gouffre d'enfer 8km - 2h - 158 m	St Etienne (42) 
<u>mardi 18 octobre</u>	14h	14h45 Parking droite entrée village Riverie (69)	Sur les traces des chauffeurs du lyonnais 10km - 3h - 291 m	Ste Catherine (69) 
<u>samedi 5 novembre</u>	14h	14h45 cimetière L'aubépin (69)	Croix et chapelles de l'Aubépin 9km - 2h30 - 302 m	Ste Catherine (69) 
<u>mardi 22 novembre</u>	14h	14h45 Parking barrage Grézieu le Marché (69)	Le barrage de la Gimond 7km - 2h - 192 m	Grézieu le marché (69) 